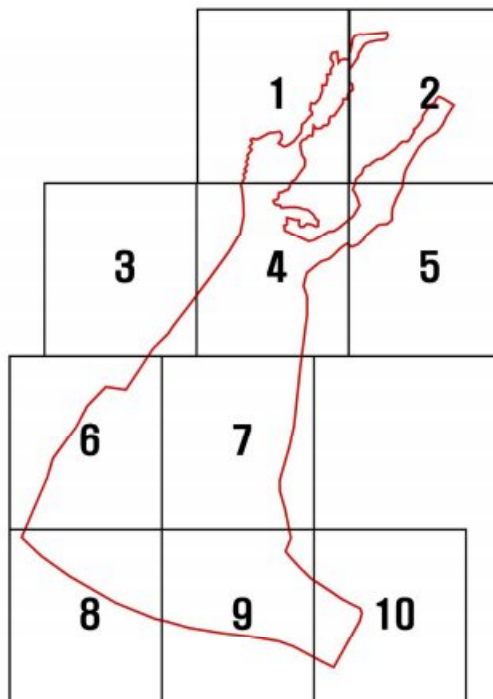


# [붙임 3] 지형도면

□ 강진 병영지구 자연재해위험개선지구 지형도면(1/11)

## 강진 병영지구 자연재해위험개선지구 지형도면 고시도

### 일 램 도



SCALE  
0 325 650 1300




### 범 례

— 자연재해위험개선지구(강진 병영지구)

지정일자	정관제수	지정일자	
지정일자		고시번호	
구 분	자 상 자	안전 및 불안전지	
소 속	-	1차 안전지	1차 불안전지
위 치	-	-	-
성 명	-	-	-
확 인 연			


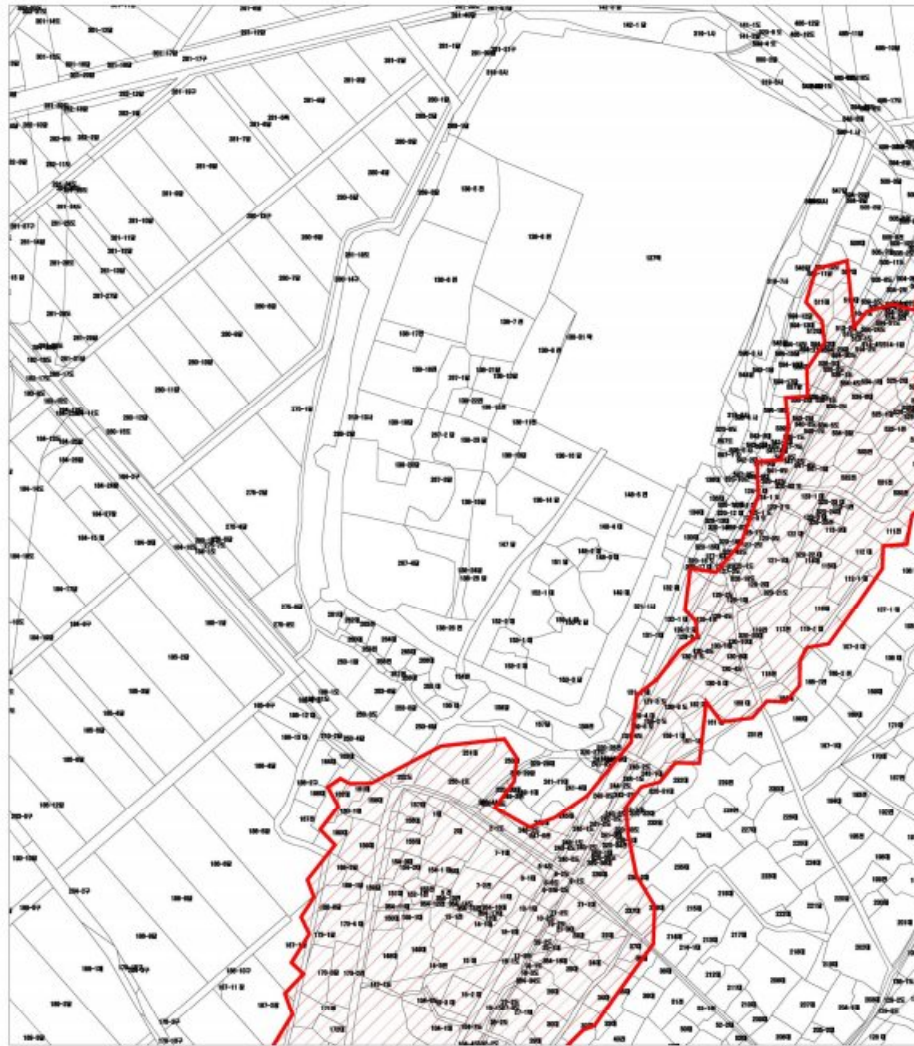
### 색인도



□ 병영지구 자연재해위험개선지구 지형도면(2/11)

# 강진 병영지구 자연재해위험개선지구 지정고시도

도면번호 : 01



## 범례

   자연재해위험개선지구(강진 병영지구)

지정권자	방관군수	지정일자	
지정일자		지정번호	
구분	작성자	승인 및 불합권자	
소속	-	1차 확인자	1차 확인자
직명	-	-	-
성명	-	-	-
확인인			

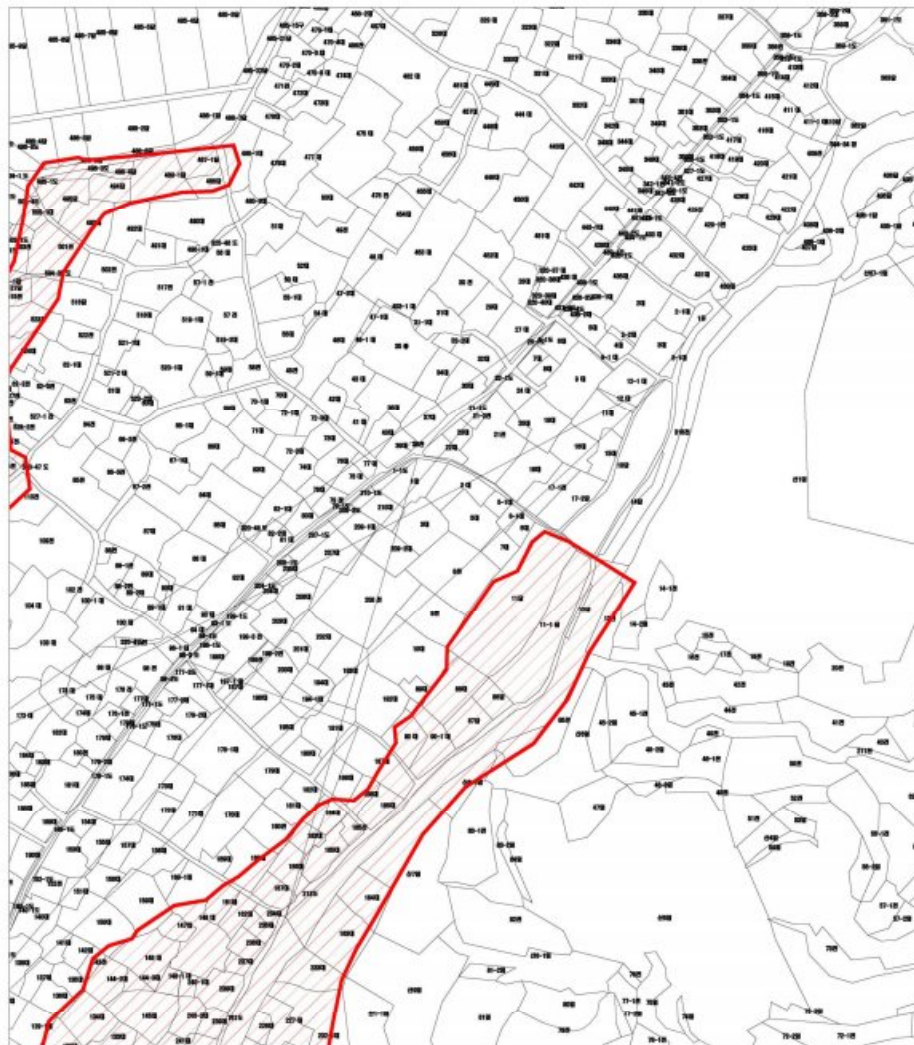
## 색인도

1	2
3	4
6	7
8	10

□ 병영지구 자연재해위험개선지구 지형도면(3/11)

# 강진 병영지구 자연재해위험개선지구 지정고시도

도엽번호 : 02



SCALE  
0 75 150 300m



## 범례

   자연재해위험개선지구(강진 병영지구)

지정일자	정관군수	지정일자	
지정일자		지정일자	고시번호
구분	작성자	안전 및 불안전지	
소속	-	1차 확인자	1차 확인자
직위	-	-	-
직명	-	-	-
성명	-	-	-
확인인			


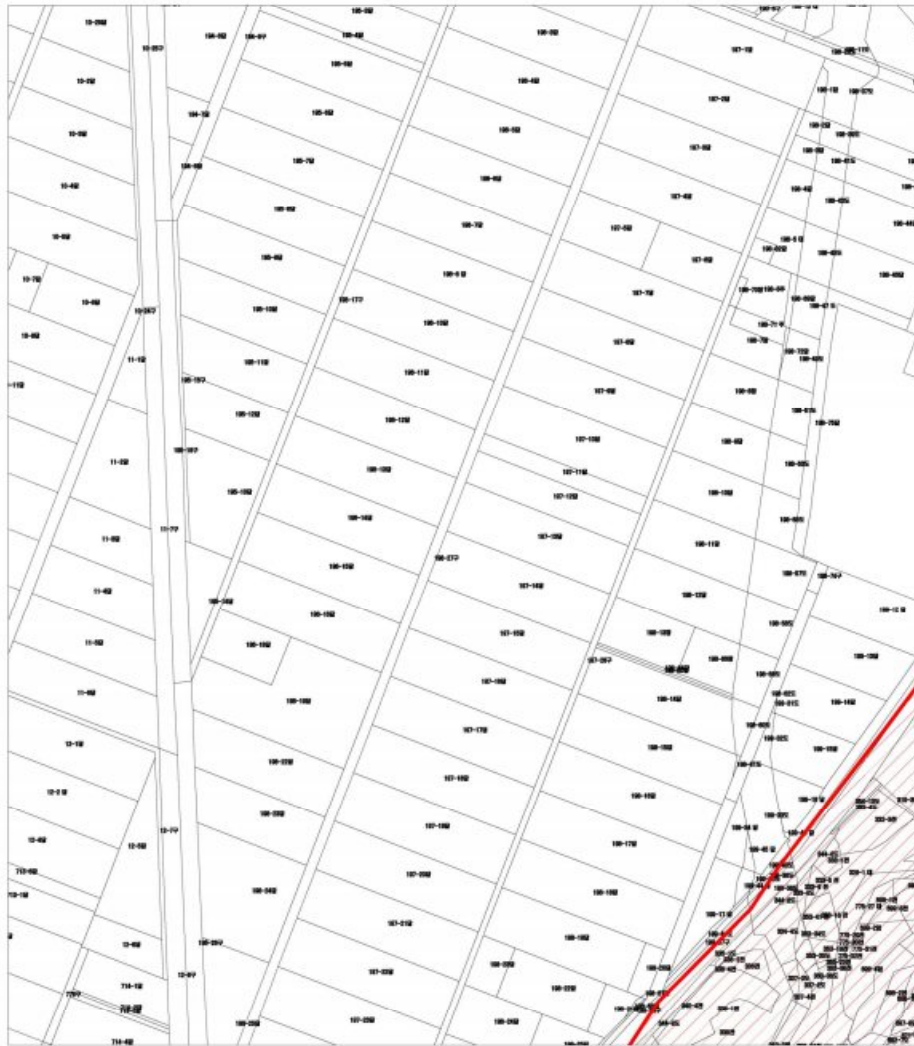
## 색인도

	1	2
3	4	5
6	7	
8	9	10

□ 병영지구 자연재해위험개선지구 지형도면(4/11)

# 강진 병영지구 자연재해위험개선지구 지정고시도

도면번호 : 03



## 범례

자연재해위험개선지구(강진 병영지구)

지정권자	장관군수	지정일자	
지정일자		고시번호	
구분	작성자	안전 및 불평권자	
소속	-	1차 확인자	1차 확인자
직위	-	-	-
직명	-	-	-
성명	-	-	-
확인인			

## 색인도

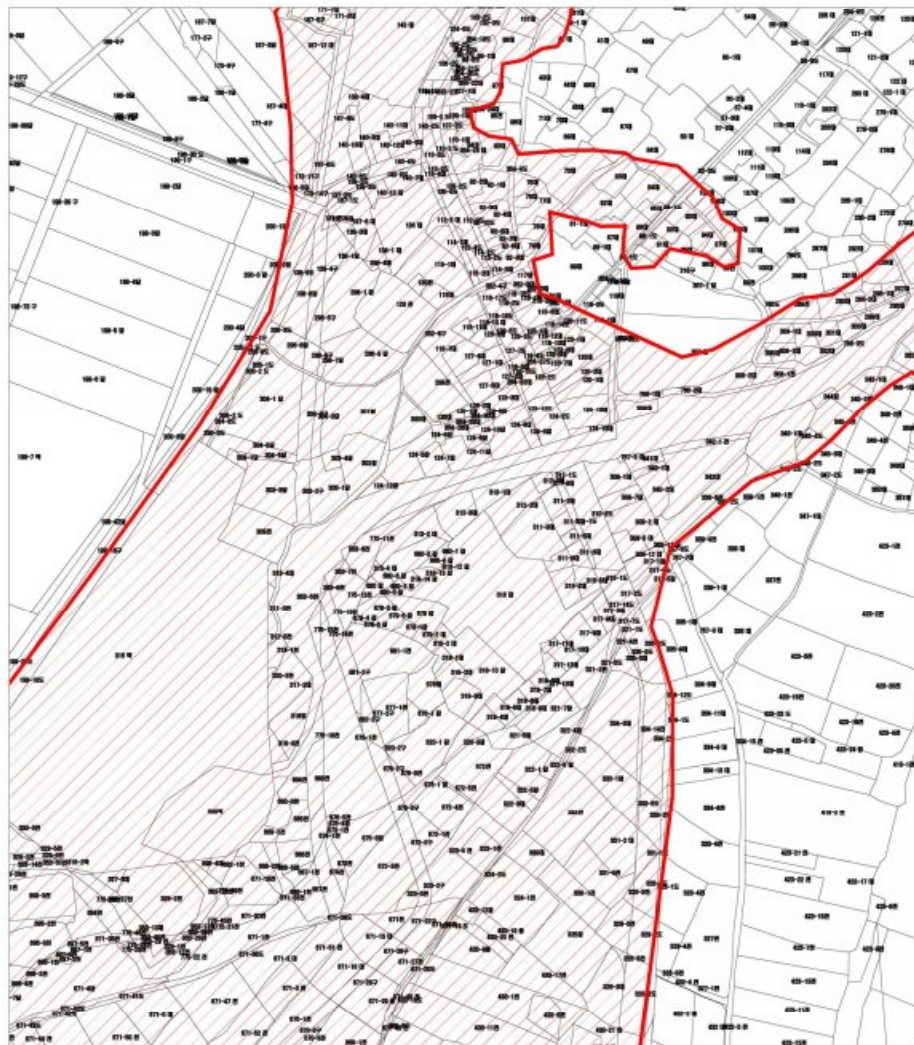
	1	2
3	4	5
6	7	
8	9	10



□ 병영지구 자연재해위험개선지구 지형도면(5/11)

# 강진 병영지구 자연재해위험개선지구 지정고시도

도면번호 : 04



SCALE  
0 75 150 300m



## 범례

자연재해위험개선지구(강진 병영지구)

지정권자	방관군수	지정일자	
지정일자		고시번호	
구분	작성자	안전 및 불평권자	
소속	-	1차 확인자	1차 확인자
직위	-	-	-
직명	-	-	-
성명	-	-	-
확인인			

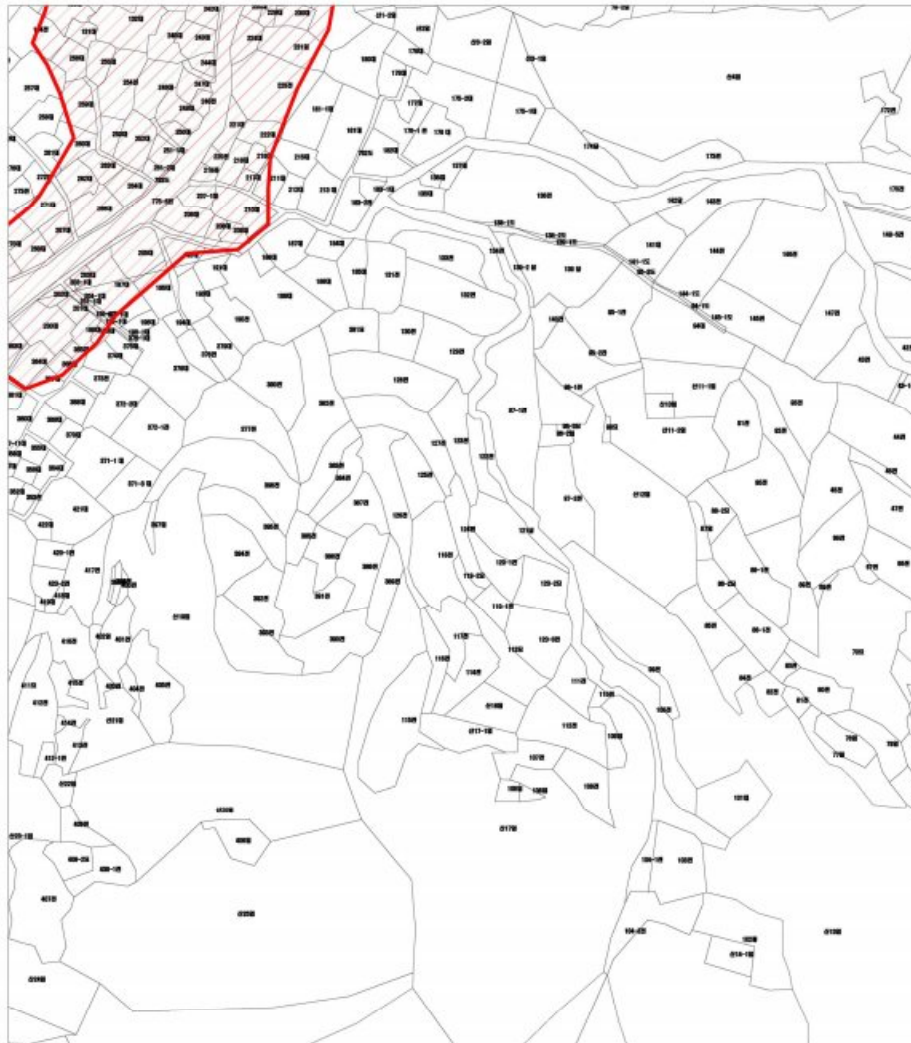
## 색인도

	1	2
3	4	5
6	7	
8	9	10

□ 병영지구 자연재해위험개선지구 지형도면(6/11)

# 강진 병영지구 자연재해위험개선지구 지정고시도

도엽번호 : 05



## 범례

자연재해위험개선지구(강진 병영지구)

지정일자	정관제수	지정일자	
지정일자		고시번호	
구분	작성일자	안전 및 불안전지	
소속	-	1차 확인지	1차 확인지
직위	-		
직명	-		
성명	-		
확인인			

## 색인도

	1	2
3	4	5
6	7	
8	9	10



□ 병영지구 자연재해위험개선지구 지형도면(7/11)

# 강진 병영지구 자연재해위험개선지구 지정고시도

도엽번호 : 06



SCALE  
0 75 150 300m



## 범례

   자연재해위험개선지구(강진 병영지구)

지정권자	정관군수	지정일자	
지정일자		고시번호	
구분	작성자	안전 및 불평권자	
소속	-	1차 확인자	1차 확인자
직위	-	-	-
직명	-	-	-
성명	-	-	-
확인인			

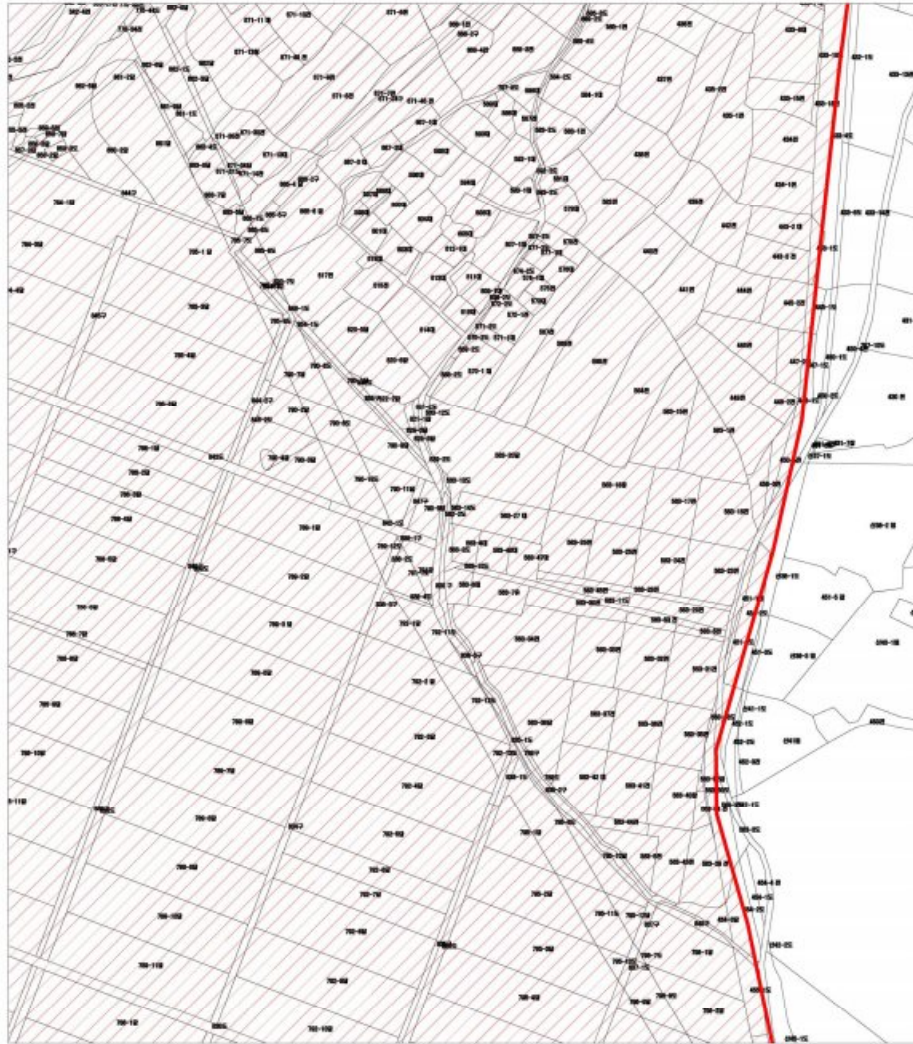
## 색인도

	1	2
3	4	5
6	7	
8	9	10

□ 병영지구 자연재해위험개선지구 지형도면(8/11)

# 강진 병영지구 자연재해위험개선지구 지정고시도

도면번호 : 07



## 범례

자연재해위험개선지구(강진 병영지구)

지정권자	지방자치단체	지정일자	지정번호
지정권자	지방자치단체	지정일자	지정번호
구분	지정자	안전 및 불안전자	1차 안전자
소속	-	-	-
직위	-	-	-
직명	-	-	-
성명	-	-	-
확인인			

## 색인도

	1	2
3	4	5
6	7	
8	9	10



□ 병영지구 자연재해위험개선지구 지형도면(9/11)

# 강진 병영지구 자연재해위험개선지구 지정고시도

도엽번호 : 08



SCALE  
0 75 150 300m



## 범례

자연재해위험개선지구(강진 병영지구)

지정권자	장관군수	지정일자	
지정일자		고시번호	
구분	작성일자	안전 및 불안전지	
소속	-	1차 확인자	1차 확인자
직위	-	-	-
직명	-	-	-
성명	-	-	-
확인인			

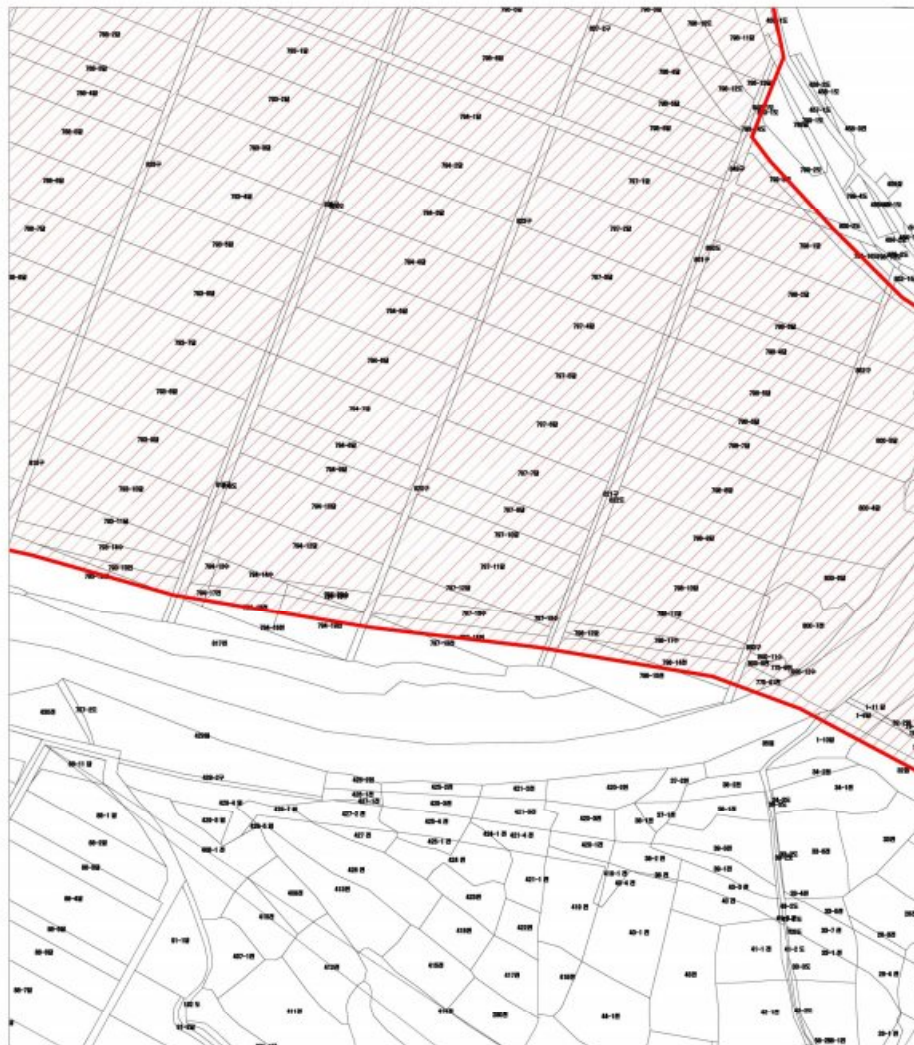
## 색인도

	1	2
3	4	5
6	7	
8	9	10

□ 병영지구 자연재해위험개선지구 지형도면(10/11)

# 강진 병영지구 자연재해위험개선지구 지정고시도

도면번호 : 09



SCALE  
0 75 150 300m



## 범례

자연재해위험개선지구(강진 병영지구)

지정권자	강진군수	지정일자	
지정일자		고시번호	
구분	작성자	확인 및 불응권자	
소속	-	1차 확인자	1차 확인자
직위	-	-	-
직명	-	-	-
성명	-	-	-
확인인			

## 색인도

	1	2
3	4	5
6	7	
8	9	10

□ 병영지구 자연재해위험개선지구 지형도면(11/11)

