
2021년(2020회계연도)
강진군 지방재정 결산공시
(특수공시, 별첨자료)



강진군

특수공시

- #1 강진읍 상권활성화 사업
- #2 강진만 생태공원 조성 사업
- #3 어촌뉴딜300사업(서중항)
- #4 어촌뉴딜300사업(망호항)
- #5 가우도 관광 종합개발사업
- #6 월출산권 관광명소화 사업
- #7 강진읍 도시재생 뉴딜사업
- #8 상수도 시설 확충사업
- #9 덕동·봉황지구 마을하수도 정비사업

강진읍 상권활성화 사업

◁ 사업개요 ▷

- 위 치 : 강진읍 중앙로상가 일원(상권활성화 5개 구역)
- 사업기간 : 2018. 10. ~ 2023. 9.
- 사 업 비 : 6,800백만 원(국비 3,400 / 군 3,400)
- 사업내용 : 상권 환경개선, 상권 활성화, 상인 역량 강화 등

■ 추진배경

- 인구감소, 고령화 등 상권쇠퇴로 중심상업 기능의 상실과 관광객에게 매력적인 공간 제공 역할수행 불가
- 관광객 유입뿐만 아니라 상권에서 실질적인 소비가 이뤄지도록 상권·문화·관광자원 등 시너지 창출을 통한 효과 극대화 필요
- ‘위드 코로나’ 시대에 맞춰 진화하는 상권환경 조성 필요

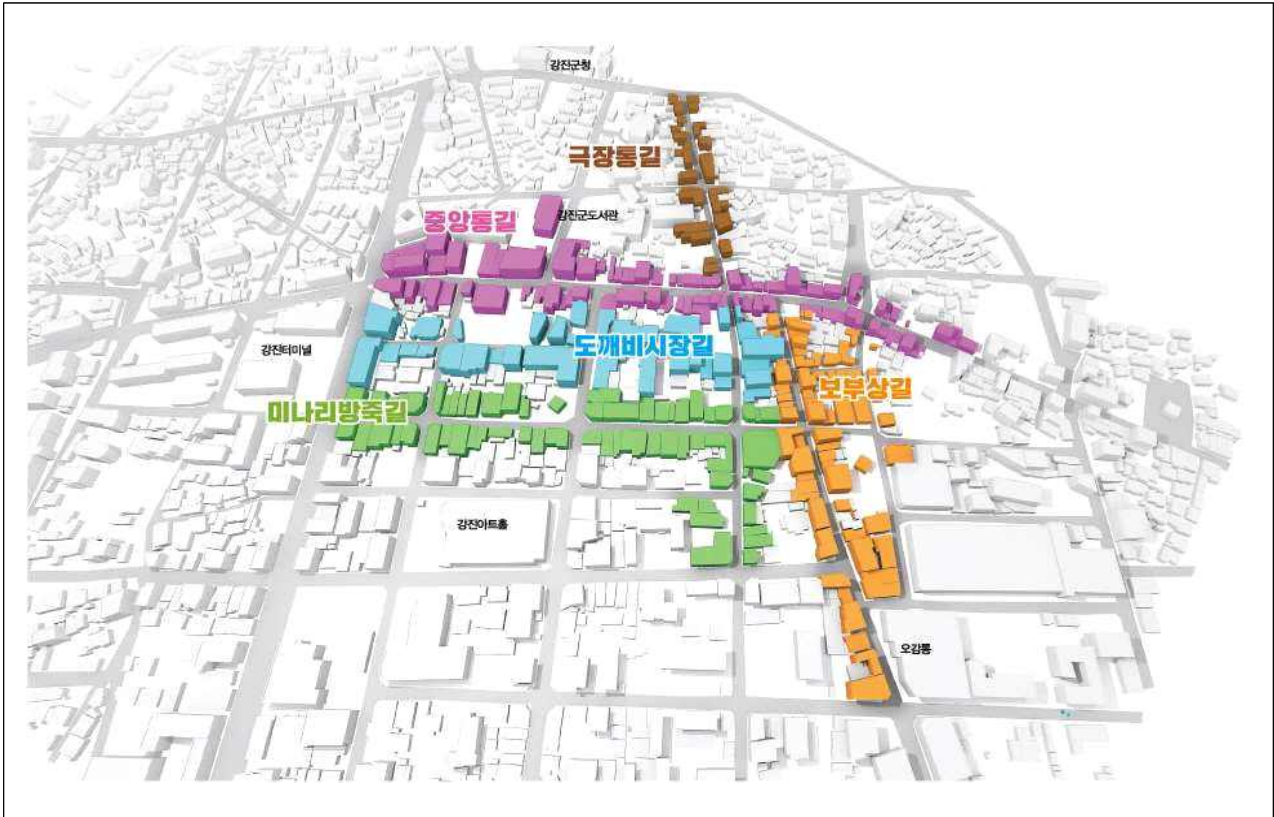
■ 추진상황

- 1차년도 사업 추진(2018. 10. ~ 2019. 9.) / 1,375백만원
 - 특화거리 추진용역 및 특화거리 조성(극장통길), 디자인가로등 설치 등
- 2차년도 사업 추진(2019. 10. ~ 2020. 9.) / 1,764백만원
 - 특화거리 조성(중앙통길), 간판정비 사업 추진, 방송프로그램 등
- 3차년도 사업 추진(2020. 10. ~ 2021. 9.) / 1,761백만원
 - 특화거리 조성(보부상길, 도깨비시장길), 간판정비, 홍보, 상인교육 등

■ 기대효과

- 특화거리 조성 등을 통한 상권 환경개선으로 쇼핑 만족도 제고
- 특화상품 개발, 이벤트로 상권의 경쟁력·자생력 강화 및 지역경제 활성화

▣ 위치도 및 관련자료



공동 브랜드 : 강진품애



강이



진이

대표 캐릭터 : 강이, 진이

강진만 생태공원 조성 사업

◁ 사업개요 ▷

- 위 치 : 강진읍 남포리 580 일원
- 사업기간 : 2018. 1. ~ 2021. 12.
- 사 업 비 : 4,430백만 원(국비 430 / 도비 2,185 / 군비 1,815)
- 사업내용 : 강진만 생태탐방학습홍보관 조성 996㎡(3층규모) / 생태계보전 협력금반환사업(습지복원사업) 19,954㎡

■ 추진배경

- 남해안 11개 하구 평균보다 2배 많은 1,131종의 다양한 생물 서식지
※ 국립환경과학원 정밀조사 결과 발표 : 2015. 9. 29. /기수역(탐진강~강진만)
- 20만평의 갈대군락지, 천연기념물 201호인 큰고니 등 철새 집단서식지
- 다산 정약용 선생의 유배길, 남당포구, 구강포 등 역사문화 관광지

■ 추진상황

- 생태탐방학습홍보관 : 996㎡(3층)/4,000백 만원(도1,500 군2,500)/2022. 3. 준공
- 건축공사 발주 및 계약 : 2020. 12.
- 생태계보전협력금반환사업 : 19,954㎡/430백만원(국비)/2020. 12. 준공
- 사업공모 및 확정 : 2019. 11.~2020. 2.
- 사업착공 및 준공 : 2020. 8. ~ 12.


■ 기대효과

- 기 조성된 관광자원을 연계하여 주변 자연경관 개발로 강진군만의 독특한 생태공원 조성을 통한 관광객 유도
- 모든 연령층이 이용 가능한 생태체험, 교육등 관광객이 머무르는 생태공원 조성을 통한 주민 복지 증진 및 지역 소득증대 기여

▣ 위치도 및 조감도



강진만 생태탐방학습홍보관



생태계보전 협력금반환사업

어촌뉴딜300사업(서중항)

◁ 사업개요 ▷

- 위 치 : 전남 강진군 마량면 마량리 서중항 일원
- 사업기간 : 2019 ~ 2021
- 사 업 비 : 6,523백만 원(국비 4,566 / 도비 587 / 군 1370)
- 사업내용 : 방파제 및 물양장 증설, 다목적회관 신축, 공용주차장 등

■ 추진배경

- 낙후된 어촌어항을 연계·통합하여 접근성 및 정주여건 개선
- 수산·관광 등 산업발전, 주민역량 강화 등을 통해 활력 도모

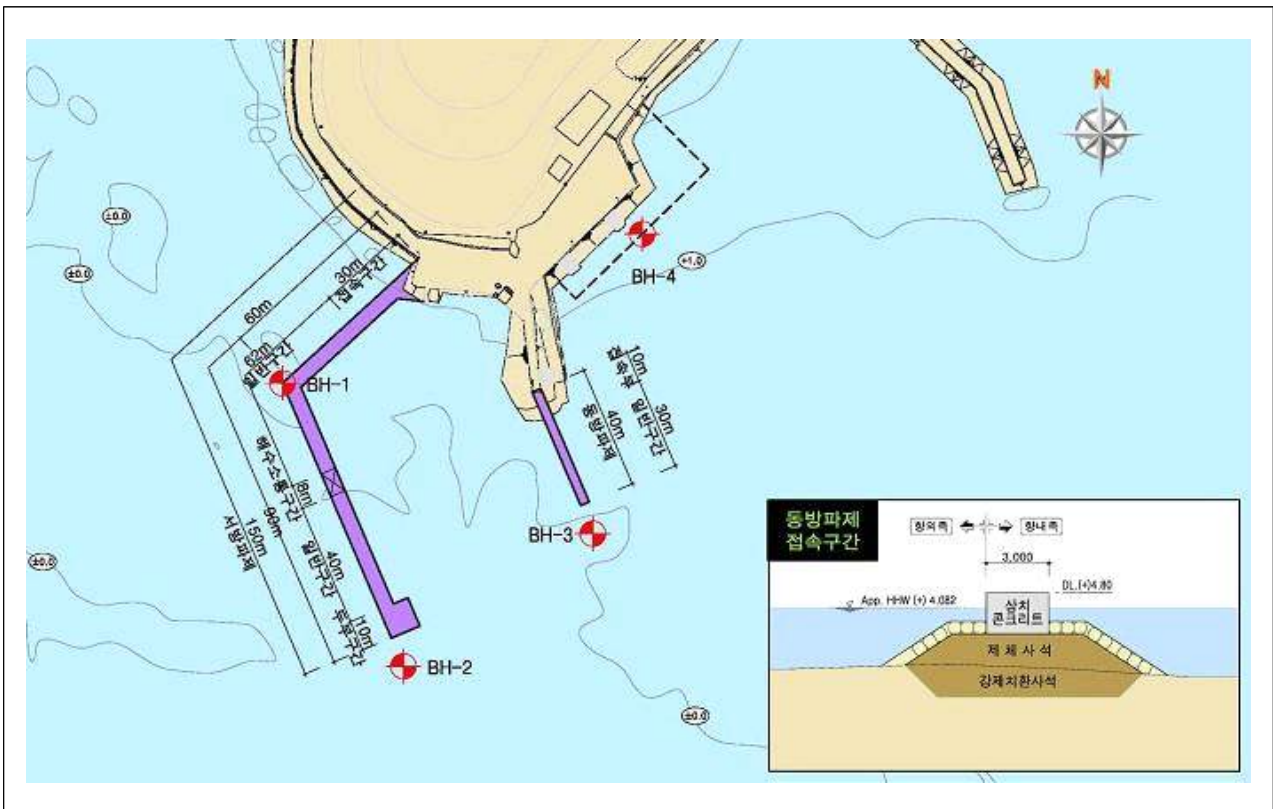
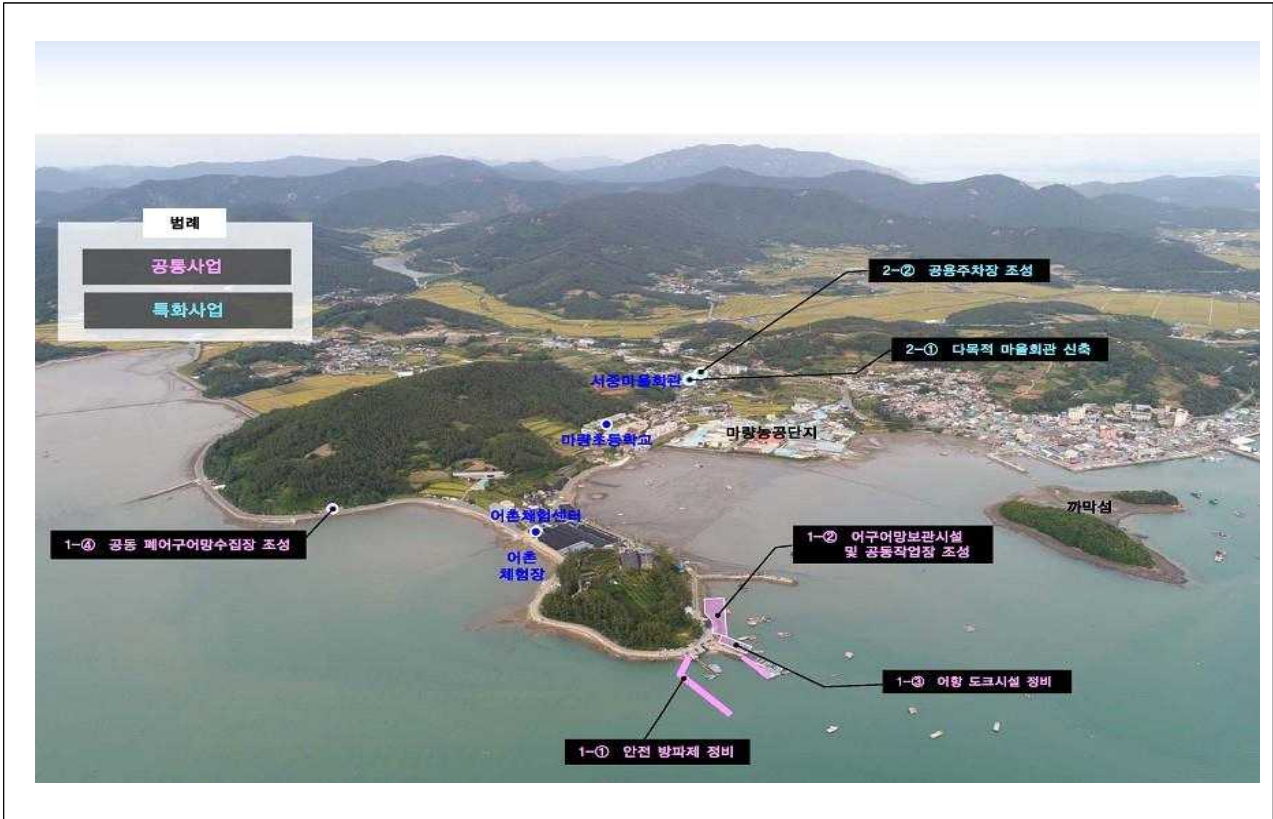
■ 추진상황

- 지방재정 투자심사 완료 : 2018. 12.
- 기본계획 고시 : 2019. 12.
- 기본 및 실시설계 용역 준공 : 2020. 01.
- 어촌뉴딜사업 축조공사 착공 : 2020. 07.
- 폐어구 수집장 설치공사 준공 : 2020. 11.
- 다목적회관 신축공사 준공 : 2020. 12.

■ 기대효과

- 어민들의 주요 생활공간인 어항을 중심으로 기초인프라 및 편의 시설과 소득사업 연계를 통해 정주여건 개선 및 삶의 질 향상

▣ 조감도 및 사업계획도



어촌뉴딜300사업(망호항)

◁ 사업개요 ▷

- 위 치 : 전남 강진군 도암면 신기리 망호항 일원
- 사업기간 : 2020 ~ 2022
- 사 업 비 : 9,860백만 원(국비 6,902 / 도비 887 / 군 2,071)
- 사업내용 : 방파제 및 물양장 증설, 어민복지회관 신축, 공용주차장 등

■ 추진배경

- 낙후된 어촌어항을 연계·통합하여 접근성 및 정주여건 개선
- 수산·관광 등 산업발전, 주민역량 강화 등을 통해 활력 도모

■ 추진상황

- 지방재정 투자심사 완료 : 2020. 01.
- 위·수탁 협약 체결(한국농어촌공사) : 2020. 04.
- 기본계획 용역 착수 : 2020. 06.
- 실시설계 용역 착수 : 2020. 07.
- 기본계획 고시 : 2020. 12.

■ 기대효과

- 어민들의 주요 생활공간인 어항을 중심으로 기초인프라 및 편의 시설과 소득사업 연계를 통해 정주여건 개선 및 삶의 질 향상

□ 조감도 및 사업계획도



가우도 관광 종합개발사업

■ 사업개요

사업명	사업비(백만원)	사업기간	사업내용
교통편의시설 설치사업	4,000 균특) 2,000 균비) 2,000	2018~2021 (4년)	모노레일 설치, 부대시설 정비 등
탐방로 경관 콘텐츠 개발 설치사업	5,000 균특) 2,500 균비) 2,500	2020~2021 (2년)	경관보도교(출렁다리) 1개소, 경관콘텐츠 설치, 부대시설 등
도서개발사업	2,200 국비) 2,200	2018~2027 (10년)	선착장 증설, 오수처리시설, 화장실, 둘레길, 부잔교 등
가고 싶은 섬 조성사업	4,000 도비) 2,000 균비) 2,000	2015~2019 (5년)	마을공동식당, 커뮤니티센터, 경관개선, 탐방로조명 등

■ 추진배경

- 천혜의 자연경관을 활용한 관광시설 확충으로 다양한 계층의 관광객이 찾아오는 가고싶은 섬으로 조성

■ 추진상황

- 가우도 교통편의시설 설치사업 : 모노레일 선로 제작 및 설치 완료
- 탐방로 경관콘텐츠개발 설치사업 : 출렁다리 케이블 및 강교 설치 완료
- 도서개발사업 : 도서개발 둘레길 및 데크정비사업 완료
- 가고 싶은 섬 조성사업 : 관광도로 정비사업 실시설계 용역 추진,
가우나루 리모델링사업 실시설계 용역 추진

■ 기대효과

- 문화관광 콘텐츠 개발로 차별화된 자연생태공원을 조성하여 섬 지역 발전과 활성화를 도모

□ 위치도 및 현장사진



월출산권(백운동권역) 관광명소화 사업

◁ 사업개요 ▷

- 위 치 : 강진군 성전면 월하리 산261-17번지 일원
- 사업기간 : 2019. ~ 2021.
- 사 업 비 : 5,909백만 원(국비 3,506, 군비 2,403)
- 사업내용 : 전시관 건립 / 지상1층, 지하2층 / 연면적 1,570㎡

■ 추진배경

- 월출산 강진권역은 천년고찰 무위사, 월남사지, 백운동 정원, 이한영 생가 등 다양한 역사적 관광자원 분포
- 선조들의 안빈낙도 삶의 자취와 향기를 재현하고, 주변의 문화관광 자원과 연계된 문화관광 인프라 구축

■ 추진상황

- 백운동 전시관 건립 터파기 착수 : 2020. 3. 3.
- 2020 백운동 전시관 건립공사 계약 : 2020. 3. 19.
- 백운동 주차장 시설결정 군계획위원회 심의 완료 : 2020. 4. 28.
- 백운동 주차장 군관리계획(주차장) 시설결정 완료 : 2020. 5. 28.
- 전시관 노출에 따른 문화재청으로부터 공사중지 요청 : 2020. 12.

■ 기대효과

- 역사·문화·자연의 관광자원들을 연계하고 활용해 관광인프라를 확충하여 역사·문화 탐방과 체험관광의 메카로 육성

▣ 위치도 및 조감도



강진읍 도시재생 뉴딜사업

◁ 사업개요 ▷

- 위 치 : 강진읍 동성리 일원
- 사업기간 : 2019 ~ 2022(4년)
- 사 업 비 : 15,500백만 원(국비 9,300 / 도비 1,550 / 군비 4,650)
- 사업내용 : 주거환경 개선 및 주민 거점공간 조성, 역량강화 등

■ 추진배경

- 인구감소, 산업구조의 변화, 주거환경 노후화로 쇠퇴한 강진읍 동성리 활성화
- 인구구조 변화에 걸맞는 도시기반시설 확보 및 주거복지 등 생활 인프라 공급, 일자리 창출 등을 통한 도시 경쟁력 강화

■ 추진상황

- 국토부 공모 선정 : 2018. 8.
- 토지매입(공유정원 및 게스트하우스 부지) : 2019. 6.
- 도시재생대학 2기 운영 : 2019. 7.
- CCTV, 다문화공작소, 노후주택정비 51호 준공 : 2020. 12.
- 해피하우스공작소, 청년 안테나숍 조성 착수 : 2020. 12.
- 주차타워 착공, 어울림센터 공간 계획 협의 등 : 2020. 12.
- 주민역량강화(주민 공모사업, 사회적협동조합 육성 등) 상시 추진

■ 기대효과

- 인구감소, 산업구조의 변화, 주거환경 노후화로 쇠퇴한 강진읍 도시 기반시설 확보(노후주택정비 80호, 골목길 정비, 주차장 확보 등)
- 주거복지 등 인프라 공급, 일자리 창출 등을 통한 도시 경쟁력 강화
- 주민역량강화를 통한 자생적 지속가능 도시재생 추진

사업구상도 및 현장사진



다문화가족 어울림공간 조성(전)



다문화가족 어울림공간 조성(후)



CCTV 설치



도시재생대학 운영

상수도 시설 확충사업

■ 사업개요

사업명	위치	사업비(백만원)	사업기간	사업내용
신기지구 농어촌 생활용수개발사업	도암면 신기리, 용흥리, 학장리 일원	4,000 국비) 2,800 도비) 360 군비) 840	2018.~2021. (4개년)	상수관로 L=22km, 가압장 1개소
풍동지구 농어촌 생활용수개발사업	군동면 금강리, 용소리, 풍동리 일원	6,000 국비) 4,200 도비) 540 군비) 1,260	2019.~2022. (4개년)	상수관로 L=21km
송학지구 농어촌 생활용수개발사업	성전면 송학리, 금당리, 명산리 일원	6,000 국비) 4,200 도비) 540 군비) 1,260	2020.~2023. (4개년)	상수관로 L=27km, 가압장 2개소
작천지구 농어촌 생활용수개발사업	작천면 삼열리, 군자리, 갈동리, 용상리 일원	6,000 국비) 4,200 도비) 540 군비) 1,260	2020.~2023. (4개년)	상수관로 L=35km

■ 추진배경

- 지하수 고갈 및 오염원 증가에 따른 면 지역에 음용수 공급여건 취약

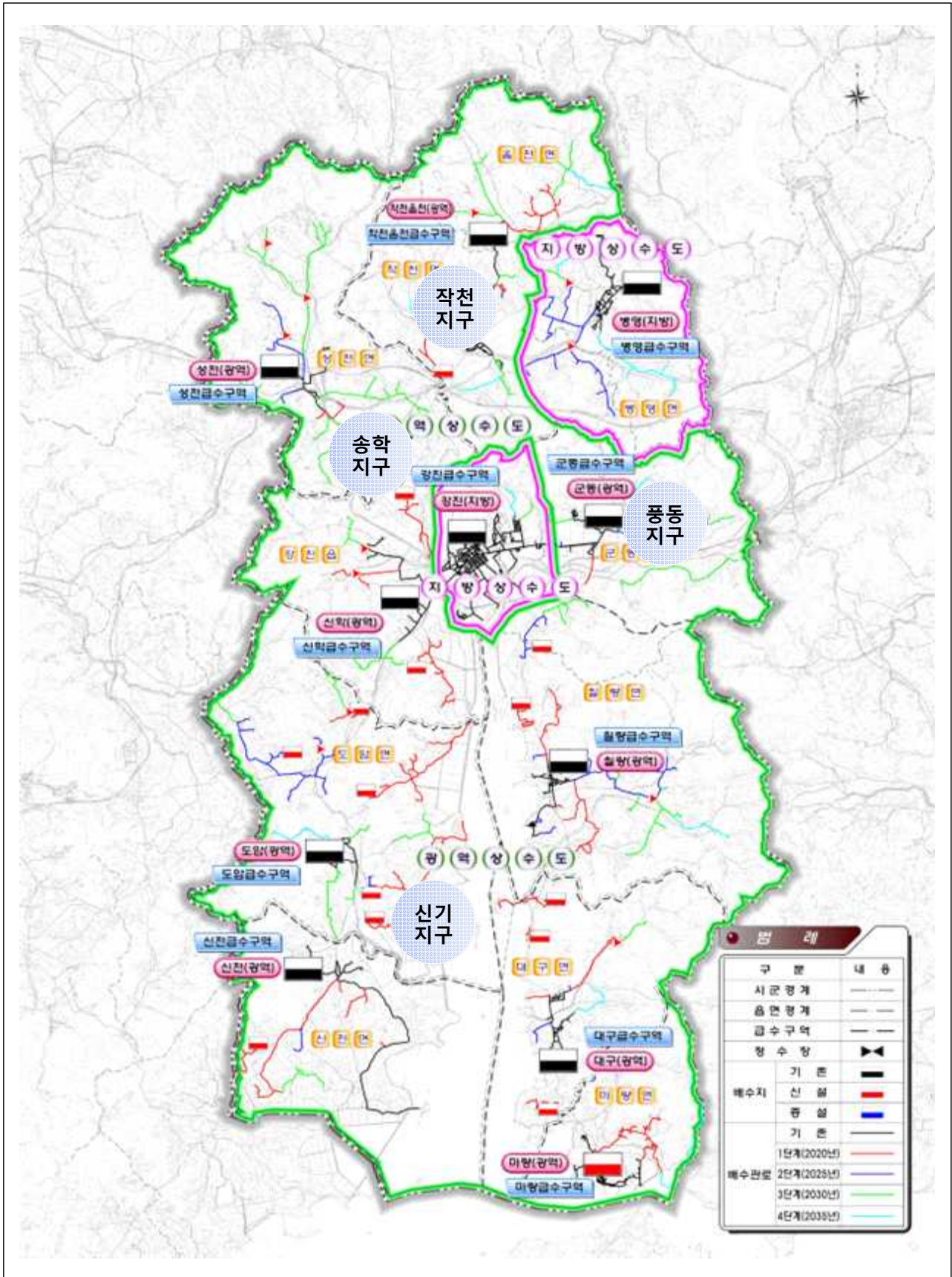
■ 추진상황

- 신기지구 농어촌생활용수개발사업 2차분 준공 : 2020. 11. 4.
- 풍동지구 농어촌생활용수개발사업 1차분 준공 : 2020. 11. 30.
- 송학지구 농어촌생활용수개발사업 총괄 및 1차분 착수 : 2020. 11. 4.
- 작천지구 농어촌생활용수개발사업 총괄 및 1차분 착수 : 2020. 12. 17.

■ 기대효과

- 기후변화에 따른 수원변동에 능동적으로 대응하고 양질의 수돗물을 안정적으로 확대 공급함으로써 주민 보건위생 향상에 기여

□ 위치도



덕동·봉황지구 마을하수도 정비사업

◁ 사업개요 ▷

- 위 치 : 강진읍 덕남리(덕동, 춘곡마을)
칠량면 봉황리(봉황, 보련마을) 일원
- 사업기간 : 2016. 11. ~ 2020. 6.
- 사 업 비 : 5,803백만원(국비 4,061/ 군비 1,556)
- 사업내용 : 하수처리시설설치(봉황55톤, 덕동85톤), 관로 4.5km

■ 추진배경

- 취약지역의 생활환경 개선 및 공공수역인 남해안, 국가하천 탐진강의 수질보전을 위한 공공하수도 보급률 증대

■ 추진상황

- 기본 및 실시설계 : 2016. 11. 28. ~ 2017. 9. 4.
- 공법선정 : 2017. 2. 21.
- 공사착공 : 2016. 6. 17.
- 공사준공 : 2020. 6. 4.
- 사용개시 : 2020. 6. 9.

■ 기대효과

- 우·오수관로 분류 및 관로 정비를 통한 쾌적한 주거환경 조성
- 농어촌 마을에 대한 하수처리로 주민 보건위생 향상
- 하수처리로 인한 남해안 방류 수역의 수질개선

□ 위치도

