

GANGJIN 

Web Contents






목차

목차	2
고시공고 - 전체	3
발천 자연재해위험개선지구 지정 및 지형도면 고시	3
첨부파일(3)	3

발천 자연재해위험개선지구 지정 및 지형도면 고시

공고명 강진군 고시 제2024-37호 작성일 2024.03.29 등록부서 서영권 / 061-430-3932안전재난교통과
고시공고구분 고시

- 첨부파일(3)  03_자연재해위험개선지구 편입토지 조서(발천지구).hwp
 02_자연재해위험개선지구 지정도면(발천지구).pdf
 01_고시문(발천 자연재해위험개선지구 지정).hwp

자연재해대책법 제12조 제1항의 규정에 따라 아래와 같이 발천 자연재해위험개선지구를 지정하고, 「토지이용규제기본법」 제8조 및 같은 법 시행령 제7조의 규정에 따라 지형도면을 고시합니다.

목록

GANGJIN

Web Contents

