

GANGJIN 


# *Web Contents*





# 목차


목차	2
권역별안내	3
강진 까막섬 상록수림	3
위치 및 주변정보(주변10km이내)	5

## 강진 까막섬 상록수림



 주소 강진군 마량면 마량리 산191

 전화 -

 추천 1

이용시간 시~시

휴무일


이용요금 무료

주차시설 주차장 없음

장애인시설 없음

관심여행담기

추천하기

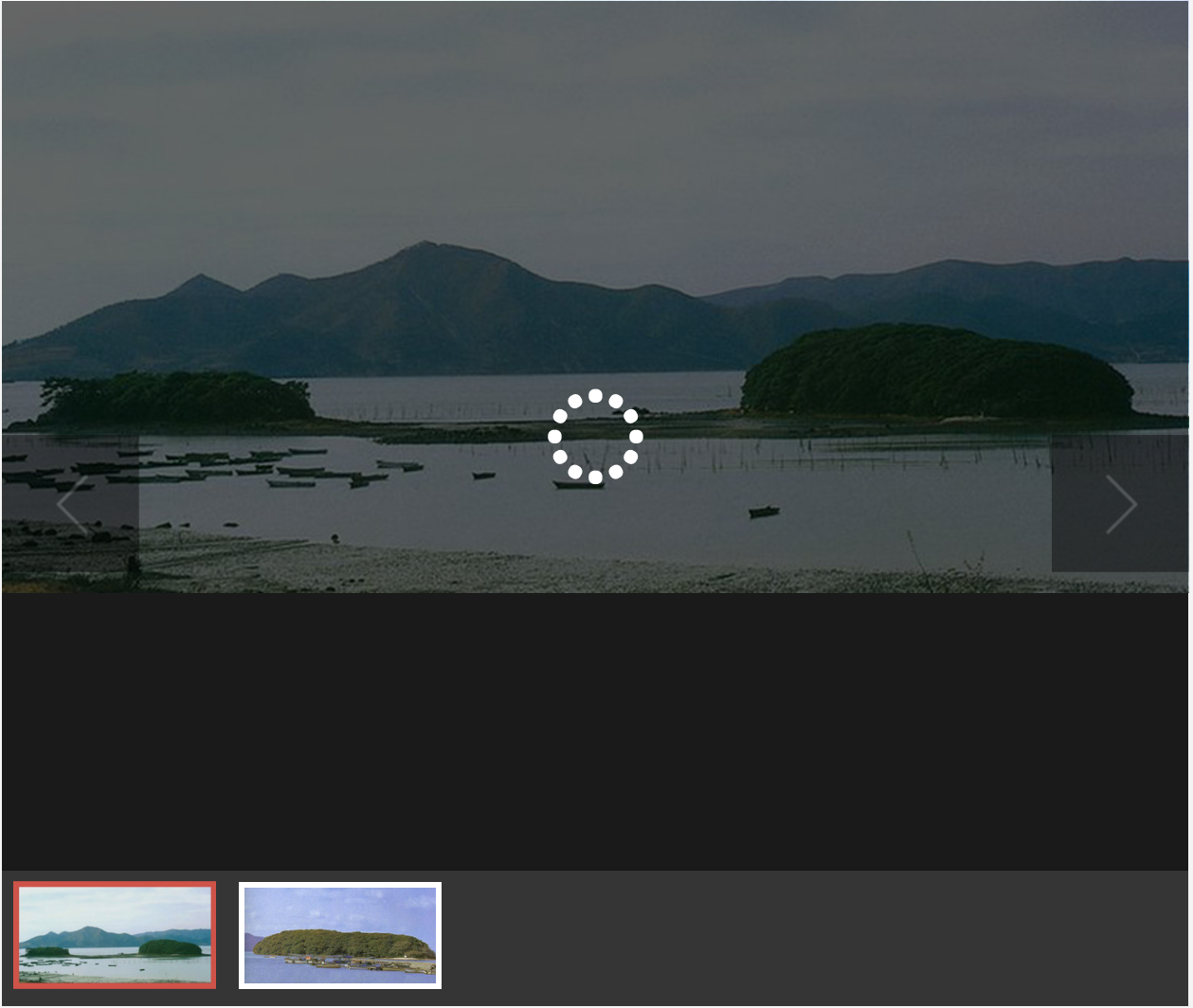


문화재지정번호	지정일	시대	규모
천연기념물 제172호	1966.01.13		

까막섬은 마량리 포구에서 200m전방 바닷가에 위치하고 있으며 썰물 때는 걸어서 갈 수도 있다. 걸어서 보기에 후박나무 숲처럼 보일 정도로 후박나무가 가장 많으며 가슴높이 둘레 80-85cm, 높이10-12m의 후박나무가 임관을 형성하고 있다.

낙엽활엽수로는 상수리나무, 굴참나무, 팽나무, 쥐똥나무, 구지뽕나무, 초피나무, 개산초, 찔레나무, 검양꽃나무, 예덕나무, 푸조나무 등이 자라는 가운데 배풍등, 노박덩굴, 계요등, 청가시덩굴, 청미래 덩굴,담쟁이덩굴, 개머루, 땃쟁이덩굴 및 인동덩굴이 이리저리 엉켜 있다.

바닷가에는 바닷가 식물로서 흔히 볼 수 있는 갯개미취, 갯명아주, 나문재, 갯메꽃과 갯질경이가 보이고 희귀한 종류로 모새달의 군락이 있으며 민땃비사리와 풀싸리가 자란다. 또한 모서리에는 소나무도 몇 그루 보이며 숲속으로 들어가면 맥문아재비와 더불어 콩짜개덩굴 나무의 밑둥이나 바위에 붙어서 자라고 있다.



## 위치 및 주변정보(주변10km이내)

전체


관광지


음식

숙박



 강진 까막섬 상록수림

 강진군 마량면 마량리 산191

 정보없음

자세히보기

관심콘텐츠 담기

 강진 까막섬 상록수림 : 강진군 마량면 마량리 산191

 대중교통길찾기

목록으로

(<http://www.gangjin.go.kr>)

---

COPYRIGHT © GANGJIN GUN. ALL RIGHT  
RESERVED.

GANGJIN

# ***Web Contents***

