

GANGJIN 

Web Contents



목차


목차	2
권역별안내	3
금릉경포대	3
위치 및 주변정보(주변10km이내)	5

금릉경포대




📍 주소 성전면 예향로 745-83
☎ 전화 061-432-7921
❤ 추천 6

이용시간
 휴무일
 이용요금 무료
 주차시설 주차장 없음
 장애인시설 없음



설악산 및 청송 주왕산과 함께 우리나라 3대 암산으로 꼽히는 월출산은 주능선을 중심으로 하여 북쪽은 영암군, 남쪽은 강진군에 속해 있다. 월출산이 거느린 여러 계곡 중에서 가장 두드러진 아름다움을 뽐내는 것은 강진군 성전면 월남리에 있는 금릉 경포대 계곡이다. 동해안 강릉의 경포대와 이름이 같지만 가운데 한자가 浦가 아닌 布를 써서 鏡布臺다. 또한 이곳은 바다가 아니라 첩첩산중의 계곡이다. 월출산 천황봉과 구정봉에서 발원하여 남쪽으로 흘러내리는 이 비경의 골짜기는 길이 2km에 이르며, 크고 작은 바위들 사이를 맑은 물이 굽이치며 곡류와 폭포수를 빚어내고 있는 선경 지대다. 계곡물이 차디차서 피서지로도 안성맞춤이다.





위치 및 주변정보(주변10km이내)

전체


관광지


음식

숙박



 금릉경포대

 성전면 예향로 745-83

 061-432-7921

자세히보기

관심콘텐츠 담기

 금릉경포대 : 성전면 예향로 745-83

 대중교통길찾기

목록으로

(<http://www.gangjin.go.kr>)

COPYRIGHT © GANGJIN GUN. ALL RIGHT
RESERVED.

GANGJIN

Web Contents

