

GANGJIN 

# *Web Contents*



# 목차

|                     |   |
|---------------------|---|
| 목차                  | 2 |
| 권역별안내               | 3 |
| 강진만생태공원             | 3 |
| 실시간 타임랩스            | 4 |
| 위치 및 주변정보(주변10km이내) | 6 |

## 강진만생태공원



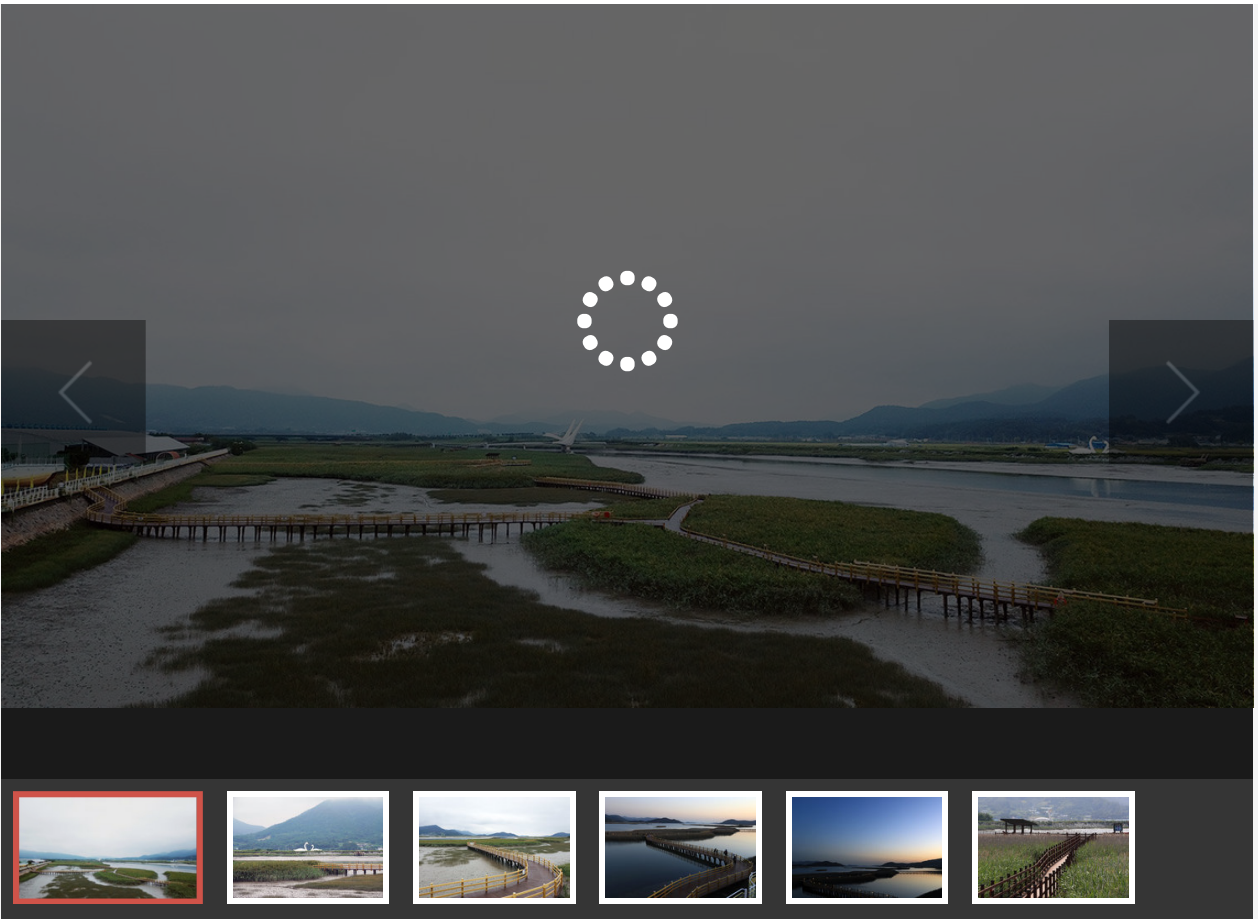
📍 주소 강진군 강진읍 남포리 510  
☎ 전화 061-430-3222  
❤ 추천 8

이용시간 시~시  
 휴무일 연중무휴  
 이용요금 무료  
 주차시설 주차요금 : 무료  
 장애인시설 없음

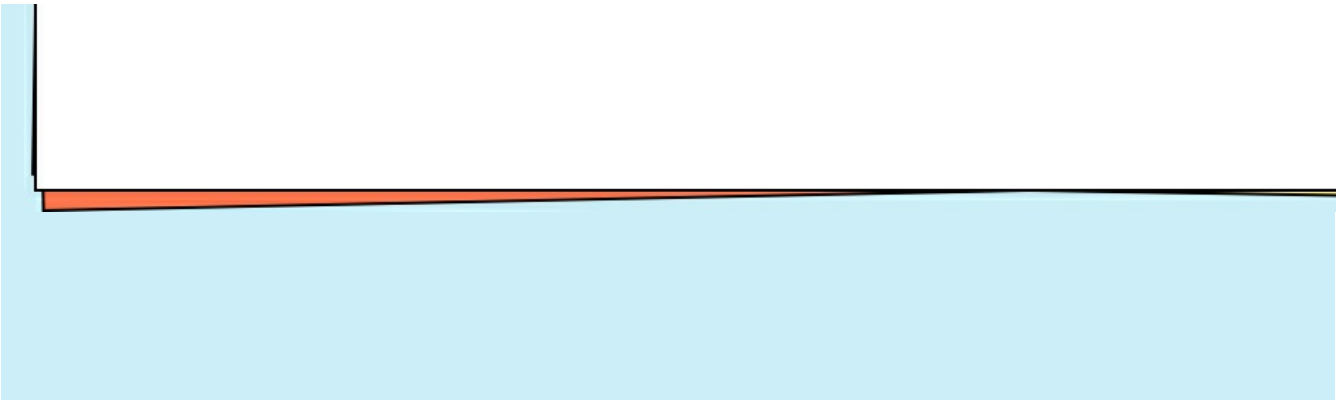
[관심여행담기](#)
[홈페이지](#)
[추천하기](#)

탐진강 하구와 강진천이 만나는 강진만은 기수지역이 형성되어 남해안 11개 하구 평균보다 2배 많은 1,131종의 다양한 생물이 서식하는 곳이다. 소하천 정비사업 등으로 갈대숲이 일부 사라졌음에도 탐진강은 좌우로 펼쳐진 20만평의 갈대군락지와 청정 갯벌을 자랑하며 천연기념물 201호인 큰고니 등 철새 집단서식지 등 생태가 살아 숨 쉬는 천혜의 자연공간이며, 다산 선생의 유배길, 남해안 제주도행 대표 뱃길 남당포구, 1919년 전남지역 최초최대 규모의 독립만세 운동이 펼쳐진 남포 등 역사적으로 중요한 장소이다. 2014년부터 조성하고 있는 강진만생태공원은 자연훼손을 최소화하면서 군민과 관광객의 쉼터로, 생태자원의 산 교육장으로 자리매김하고 있다.

- 생태 : 1,131종 생태다양성의 보고 (남해안 하구 최대 / 평균 2배)
- 멸종위기종 : 10종 (1급 수달 / 2급 큰고니, 큰기러기, 노랑부리저어새)
- 갈대군락지 : 20만평 (기수역 좌우로 길게 분포)
- 청정 갯벌 : 26.2㎢ (큰고니 집단서식지 : 매년 2,500여 마리 방문)



## 실시간 타임랩스



## 위치 및 주변정보(주변10km이내)

전체


관광지


음식

숙박



### 강진만생태공원

 강진군 강진읍 남포리 510

 061-430-3222

자세히보기

관심콘텐츠 담기

 강진만생태공원 : 강진군 강진읍 남포리 510

 대중교통길찾기

목록으로

(<http://www.gangjin.go.kr>)

---

COPYRIGHT © GANGJIN GUN. ALL RIGHT  
RESERVED.

GANGJIN

# ***Web Contents***

