

GANGJIN 

Web Contents





목차

목차	2
권역별안내	3
강진 월남리마애여래불두상	3
위치 및 주변정보(주변10km이내)	4

강진 월남리마애여래불두상



 주소 강진군 성전면 월남리 산 116-2

 전화 -

 추천 0

이용시간

휴무일


이용요금 무료

주차시설 주차장 없음

장애인시설 없음

관심여행담기

추천하기



문화재지정번호	지정일	시대	규모
제207호	1999.11.20	고려시대	1구

마애불은 월출산 남쪽 월남사지 3층석탑(보물 제298호)에서 약 2.5km 떨어진 `첨덕골`에 있고 바위 전체높이 약 4m, 가로의 최대 폭 약 6m되는 큰 암벽에 동쪽을 향해 불상의 머리 부분만을 크게 부각시킨 음각마애불이다.

얼굴에 나타난 양식에 의하여 긴 눈꼬리의 치켜뜬 모습, 길게 내려 뺨은 코와 약간 사실적으로 표현된 입모습 등에서 이 마애불의 기법상의 수준을 다소 짐작할 수 있다.

고려시대에 번영을 누렸던 월남사와 현존하는 무위사, 그리고 바로 고개 너머 구정봉 아래에 있는 용암사지(龍岩寺址) 마애여래좌상(국보 제 144호) 등과 비교해 볼 수 있는 당시의 불상조각을 연구하는 하나의 자료가 되고 있다.

위치 및 주변정보(주변10km이내)

전체


관광지


음식

숙박



 강진 월남리마애여래불두상

 강진군 성전면 월남리 산 116-2

 정보없음

자세히보기

관심콘텐츠 담기

 강진 월남리마애여래불두상 : 강진군 성전면 월남리 산 116-2

 대중교통길찾기

목록으로

(<http://www.gangjin.go.kr>)

COPYRIGHT © GANGJIN GUN. ALL RIGHT
RESERVED.

GANGJIN

Web Contents

