

GANGJIN 

Web Contents



목차

목차	2
도지정문화재	3
강진 마도진 만호성지	3
위치 및 주변정보(주변10km이내)	5

강진 마도진 만호성지



📍 주소 강진군 마량면 마량리 988-5
☎ 전화 -
❤ 추천 1

이용시간
 휴무일
 이용요금 무료
 주차시설 주차장 없음
 장애인시설 없음

[관심여행담기](#)
[추천하기](#)

문화재지정번호	지정일	시대	규모
제179호	1999.12.30	조선시대	28필지(4,237㎡)

《증보문헌비고》에 의하면 마도진 만호성은 石城으로 둘레가 890자(尺), 높이가 12자라고 기록되어 있으나 현재는 서북벽의 일부만이 남아 있다.

성벽의 총 연장 길이는 730m 정도이고, 방형 및 장방형의 대형 석재로 기반부를 구축하고 상부로 올라갈수록 30×20cm 정도의 작은 석재를 이용하여 내탁법(內託法)에 의해 쌓아 올렸으며, 현존 서북벽은 길이 220m, 높이 2.3~4.7m, 상부폭 1m 하부폭 2.5m이다.

마도진이 있는 마량은 우리나라 서남해에 위치하여 강진, 장흥, 해남, 영암으로 이어지며 제주도와 연결되는 요충지이다.

마도진(馬島鎭) 만호성지(萬戶城址)는 마량에 들어서는 도로변(23번 지방도로 옆)에 위치하고 있다. 속칭 『말머리(馬頭)』라 불리우는 마량의 배산(背山)을 뒤로하고 원마(元馬) 마을의 서북쪽에 장방형의 형태로 남아있는 마도진성(馬島鎭城)은 군항(軍港)으로써 천혜의 조건을 갖추고 있다.

해상의 전면으로는 고금도·까막섬·노리목 등이 이·삼중으로 외호(外護)하고 있으며 육지 쪽으로는 말머리산의 능선을 휘감으며 자리잡고 있

어 외부로부터 은폐·엄폐되어 있다.

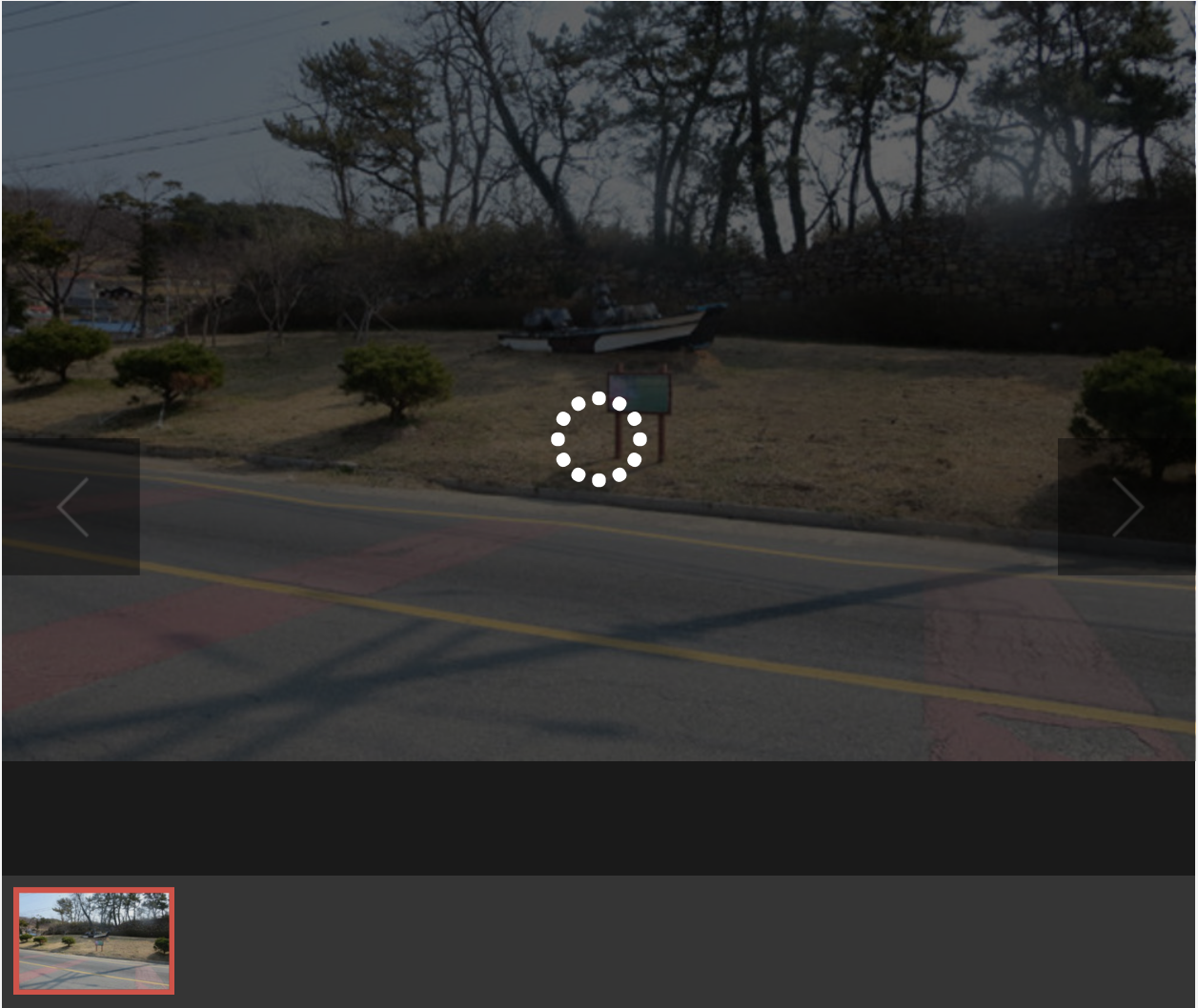
마도진성(馬島鎭城)은 남쪽은 낮고 북쪽이 높은 구릉 상에 축조하였는데 현재는 서북벽의 일부만 남아 있다.

유구를 통한 성벽(城壁)의 총 연장길이는 730m 정도이며, 방형 및 작은 석재를 이용하여 내탁법(內托法)에 의해 쌓아 올렸다.

현존 서북벽은 길이 220m, 높이 2.3~4.7m, 상부(上部) 폭(幅) 1m, 하부(下部) 폭(幅) 2.5m 정도이다.

그 외 동·서·남·벽은 마량지서 등의 담장으로 이용되고 있는데 현재는 기단부만이 부분적으로 확인된다.

※ 사진자료 출처 : 문화재청 국가문화유산포탈 (<http://www.heritage.go.kr>)




위치 및 주변정보(주변10km이내)

전체


관광지


음식

숙박



 강진 마도진 만호성지

 강진군 마량면 마량리 988-5

 정보없음

자세히보기

관심콘텐츠 담기

 강진 마도진 만호성지 : 강진군 마량면 마량리 988-5

 대중교통길찾기

목록으로

(<http://www.gangjin.go.kr>)

COPYRIGHT © GANGJIN GUN. ALL RIGHT
RESERVED.

GANGJIN

Web Contents

